


Plan d'accès Solvay - Recherche & Innovation Centre de Lyon



ACCÈS



85

**Avenue des Frères Perret
Centre de Recherches et
Technologies de Lyon**



De Lyon, prendre l'autoroute A7 en direction de Marseille. Sortir à Feyzin-les-Razes, tourner à gauche, passer sur l'autoroute, à l'échangeur prendre la direction St-Fons Centre par la D 12.
Le CRTL est situé au N°85.



TCL

Ligne ZI6 (à partir de septembre 2011)
Rejoindre les stations Jean Macé ou Debourg par la ligne B du métro puis prendre le bus ZI6.
Temps de trajet : 25 mn
Du lundi au vendredi :
Matin
. Gare de Jean Macé > Belle Etoile toutes les 30 mn entre 5h30 et 9h00
Soir
. Belle Etoile (RICL) > Jean Macé toutes les 30 mn entre 16h00 et 19h00

Navette Solvay Way
Du lundi au vendredi :
. Gare de Perrache > Solvay RICL 7h30 et 9h00
. Solvay CRTL > Gare de Perrache 16h30, 17h30 et 18h30
Temps de trajet : environ 20 mn

ACCÈS

Belle-Étoile


Direction Avenue Ramboz
Rhodia Recherches et Technologies -
Direction Ingénierie



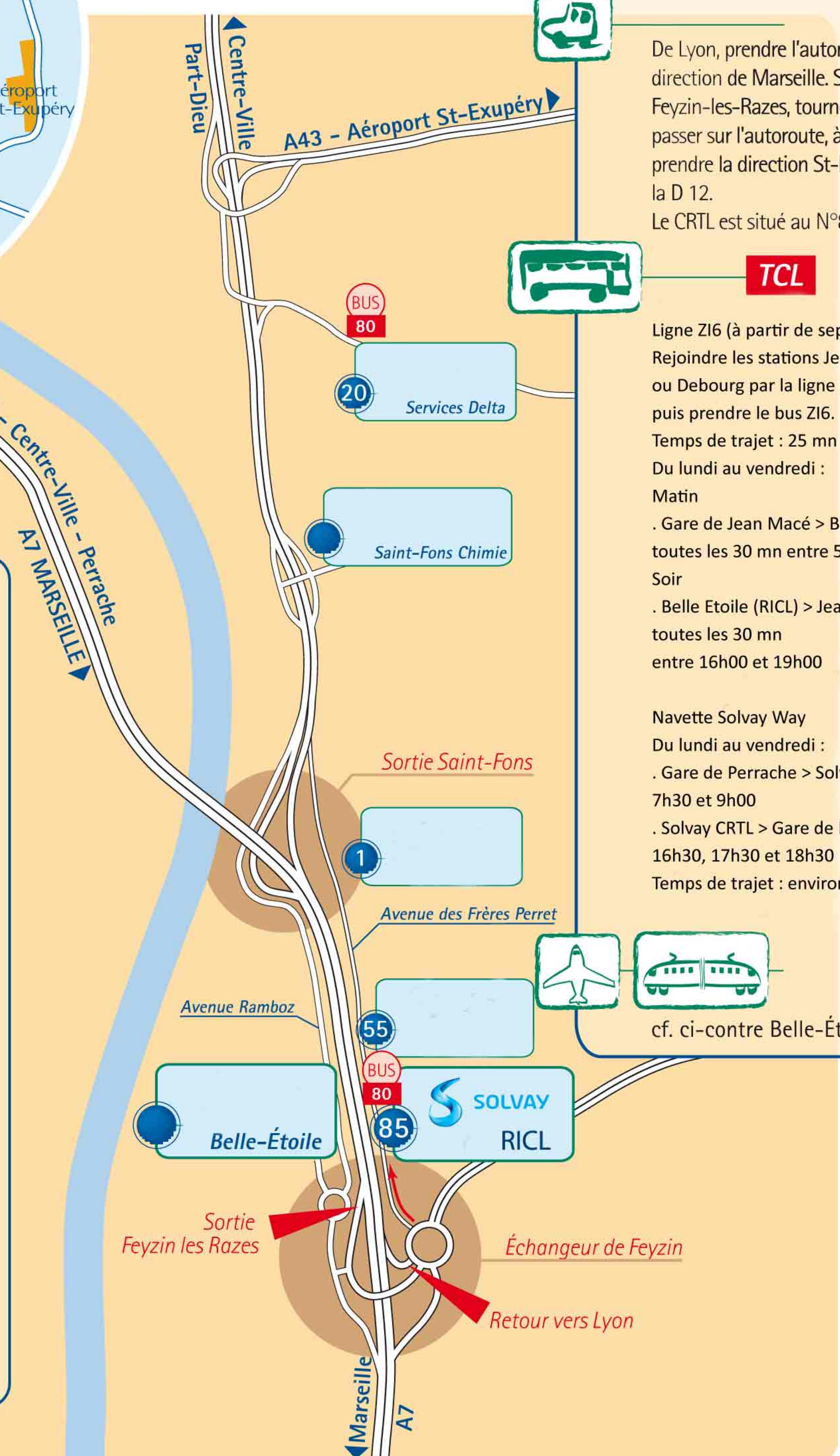
- Par autoroute A7, 10 km au sud de Lyon, en direction de Marseille. En venant de Lyon, sortie Feyzin Les Razes.



- Aéroport de Lyon St-Exupéry.
- Autoroute A43, direction Lyon, prendre périphérique Sud direction Saint-Etienne / Marseille puis autoroute A7, direction Marseille. Sortie Feyzin. (voir ci-dessus).



- Gare de Lyon Part-Dieu. Rejoindre autoroute A7, direction Marseille par rue Garibaldi ou quai rive droite du Rhône.
- Gare de Lyon Perrache. Rejoindre autoroute A7, direction Marseille par cours Charlemagne.



Sortie Saint-Fons

Avenue des Frères Perret


Avenue Ramboz

Belle-Étoile

Sortie Feyzin les Razes

Échangeur de Feyzin

Retour vers Lyon



cf. ci-contre Belle-Étoile



RICL - Centre de Recherche et Innovation de Lyon
85, avenue des Frères Perret
69190 Saint-Fons - France
Tél : +33 (0)4 72 89 67 89

Coordonnées GPS :
lat x lon : 45.6814.112 x 4.848.1849